















Prestador do Serviço: CORSAN**Local:** Erechim/RS**Unidades do sistema vistoriadas:** Barragem de Captação**Controle do nível da barragem da CORSAN**




DATA	HORA	NÍVEL CM ABAIXO DO MÁXIMO	BOMBEAMENTO RIO DO CAMPO	BOMBEAMENTO RIO CRAVO
06/01/20	15:05	10 cm	DESLIGADO	LIGADO
				
14/02/20	11:01	65 cm	DESLIGADO	LIGADO
				




18/02	10:40	80 cm	DESLIGADO	LIGADO
				
20.02.20	09:17	95 cm	LIGADO	LIGADO
				
21/02/20	09:58	1 MT	LIGADO	LIGADO
				




26/02/20	10:37	1 MT	LIGADO	LIGADO
				
02/03/20	10:05	95 cm	LIGADO	LIGADO
				
04/03/20	10:29	97 cm	LIGADO	LIGADO
				




09/03/20	09:27	1,15 MTS	LIGADO	LIGADO
				
10/03/20	09:08	1,20 MTS	LIGADO	LIGADO
				
12/03/20	10:19	1,20 MTS	LIGADO	LIGADO
				


13/03//20	09:07	1,22 MTS	LIGADO	LIGADO
				
16/03/20	09:06	1,30 MTS	LIGADO	LIGADO
				
17/03/20	10:35	1,40 MTS	LIGADO	LIGADO
				




18/03/20	-	1,40 MTS	LIGADO	LIGADO
				
19/03/20	-	1,40 MTS	LIGADO	LIGADO
				
23/03/20	-	1,54 MTS	LIGADO	LIGADO
				




26/03/20	-	1,62 MTS	LIGADO	LIGADO
				
30/03/20	-	1,80 MTS	LIGADO	LIGADO
				
03/04/20	10:30	1,83 MTS	LIGADO	LIGADO
				



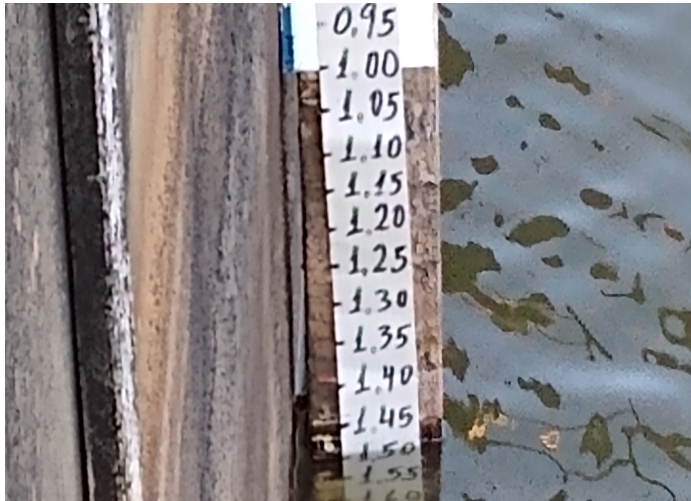
07/04/20	11:05	1,80 MTS	LIGADO	LIGADO
				
13/04/20		1,95 MTS	LIGADO	LIGADO
				
15/04/20	-	2,00 MTS	LIGADO	LIGADO
				

17/04/20	08:54	2,00 MTS	LIGADO	LIGADO
				
20/04/20	09:57	2,00 MTS	LIGADO	LIGADO
				
22/04/20	09:22	2,02 MTS	LIGADO	LIGADO
				

24/04/20	09:10	2,08 MTS	LIGADO	LIGADO
				
27/04/20	08:52	2,18 MTS	LIGADO	LIGADO
				
29/04/20	10:03	2,25 MTS	LIGADO	LIGADO
				

30/04/20	10:48	2,25 mts	LIGADO	LIGADO
				
02/05/20	-	2,25 MTS	LIGADO	LIGADO
				
04/05/20	10:12	2,23 MTS	LIGADO	LIGADO
				

06/05/20	-	2,00 MTS	LIGADO	LIGADO
				
08/05/20	09:59	1,85 MTS	LIGADO	LIGADO
				
11/05/20	09:28	1,70 mts	LIGADO	LIGADO
				

15/05/20	10:21	1,51 mts	LIGADO	LIGADO
				
18/05/20	10:09	1,49 mts	LIGADO	LIGADO
				
20/05/20	10:10	1,49 mts	LIGADO	LIGADO
				

25/05/20	10:21	0,30 cm	LIGADO	LIGADO
				
28/05/20	10:06	0,00	DESLIGADO	LIGADO
				
01/06/20	10:50	20 cm	DESLIGADO	LIGADO
				

03/06/20	10:56	18 cm	DESLIGADO	LIGADO
				
08/06/20	09:24	0,00 cm	DESLIGADO	DESLIGADO
				

Erechim, 08 de junho de 2020

Marcos César Mroczkoski
Agente Fiscal de Serviços Públicos Municipais
AGER Erechim

Paulo Henrique Soligo
Engenheiro Civil
AGER Erechim

CNPJ: 17.931.344/0001-17 - Rua Raul Miranda e Silva, 212
Bairro Fátima - CEP 99709-270 - ERECHIM - RS
Fones: (54) 3321-6501 + 3321-6491 e Whats 99149-3554
E-mail: ager@erechim.rs.gov.br Site: www.agererechim.rs.gov.br